

## Zones de contrôle pour RAAT

R-1

Local SETMI :

- Installation de la panoplie ECS + bouclage sur mur cage ascenseur.
- Percement cloison entre SETMI et dégagement « zone technique » pour remplacement des tuyauteries ECS, bouclage et EF.

Dégagement zone technique escalier rouge :

- Traversée plancher entre R-1 et RDC



138, Rue Pierre Ciffre  
66000 Perpignan



DNSCE TOULOUSE

Département de Haute-Garonne

Commune de Toulouse

## Etat des lieux

### Plan d'Intérieur - SS

161 Chemin de Lestang  
31057 Toulouse cedex 1

Référence Cadastre

## Projection

Lieu-dit : .  
Section Cadastre : .  
Numéro Cadastral : .

Coordonnées : Systeme Lambert 93 CC43  
Nivellement : NGF

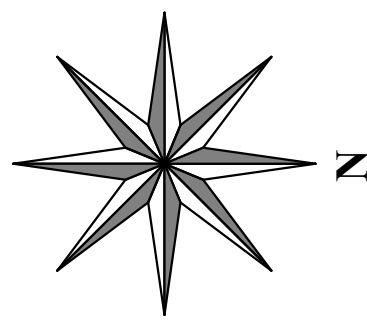
[illegible]

DCE	18250 - Toulouse	18250	A101	1 : 100	A
Phase	N° Affaire	N° Plan	N° Planches	Echelle	Ind

## Remplacement\_CTA-cuisine\_ECS + bouclage + EF







# Zones de contrôle pour RAAT

RdC  
- Traversée plancher entre RDC et R+1  
gaine technique escalier rouge



138, Rue Pierre Ciffre  
66000 Perpignan



DNSCE TOULOUSE

Département de Haute-Garonne  
Commune de Toulouse

Etat des lieux  
Plan d'Intérieur - N0

161 Chemin de Lestang  
31057 Toulouse cedex 1

Référence Cadastre

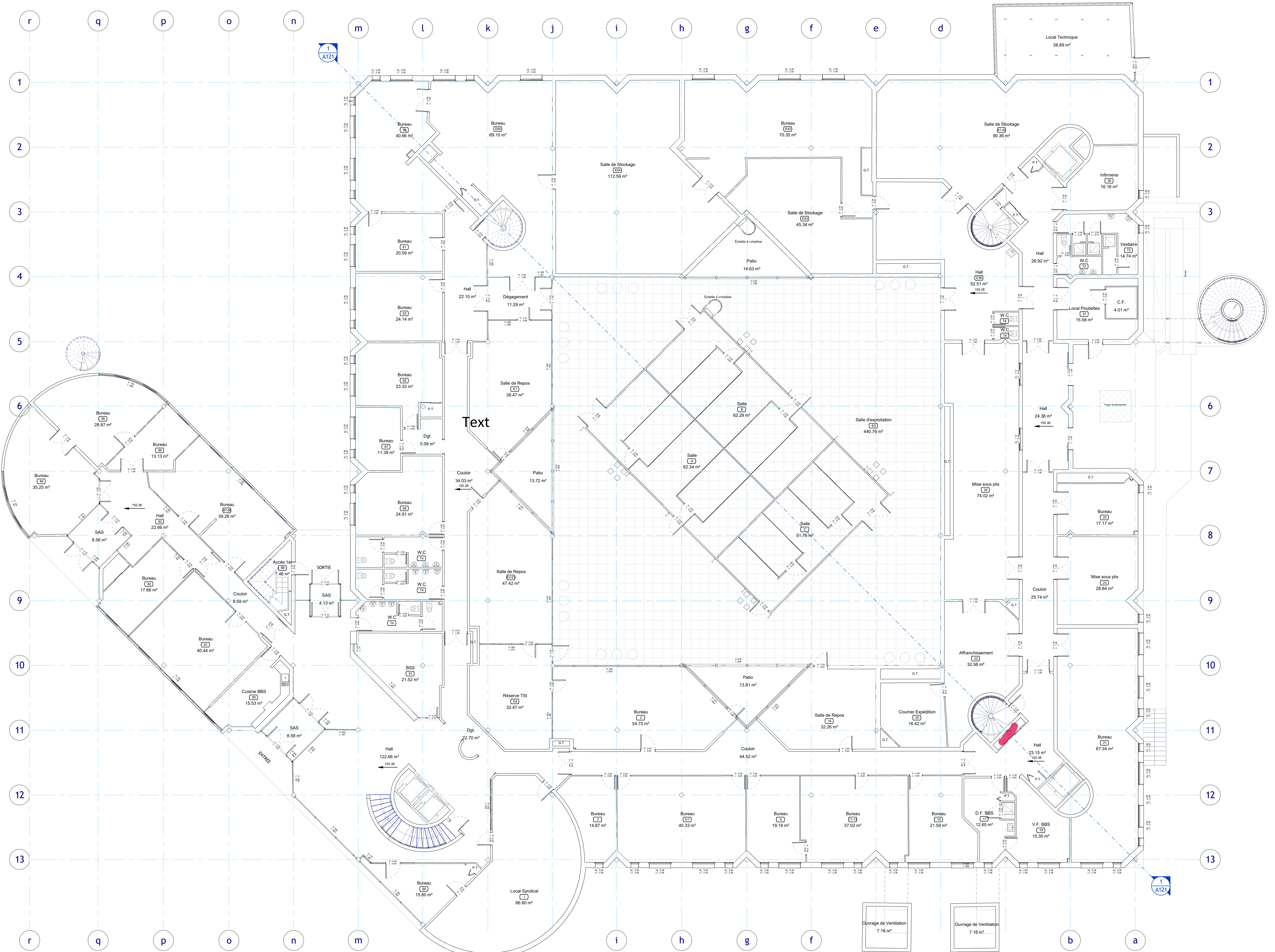
Projection

Lieu-dit :  
Section Cadastre :  
Numéro Cadastral :

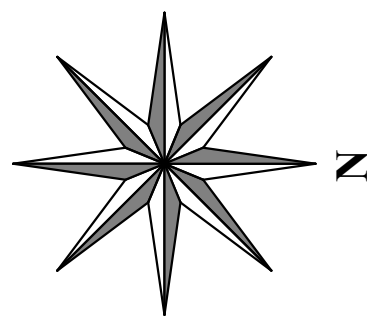
Coordonnées : Systeme Lambert 93 CC43  
Nivellement : NGF

Ind	Date	Sommaire des modifications	Dessiné par	Vérifié par
A	28/11/19	Première diffusion	ELZ	LP

DCE	18250 - Toulouse	18250	A103	1 : 100	A
Phase	N° Affaire	N° Plan	N° Planches	Echelle	Ind.







138, Rue Pierre Ciffre  
66000 Perpignan



DNSCE TOULOUSE

Département de Haute-Garonne  
Commune de Toulouse

Etat des lieux  
Plan d'Intérieur - N1

161 Chemin de Lestang  
31057 Toulouse cedex 1

Référence Cadastre

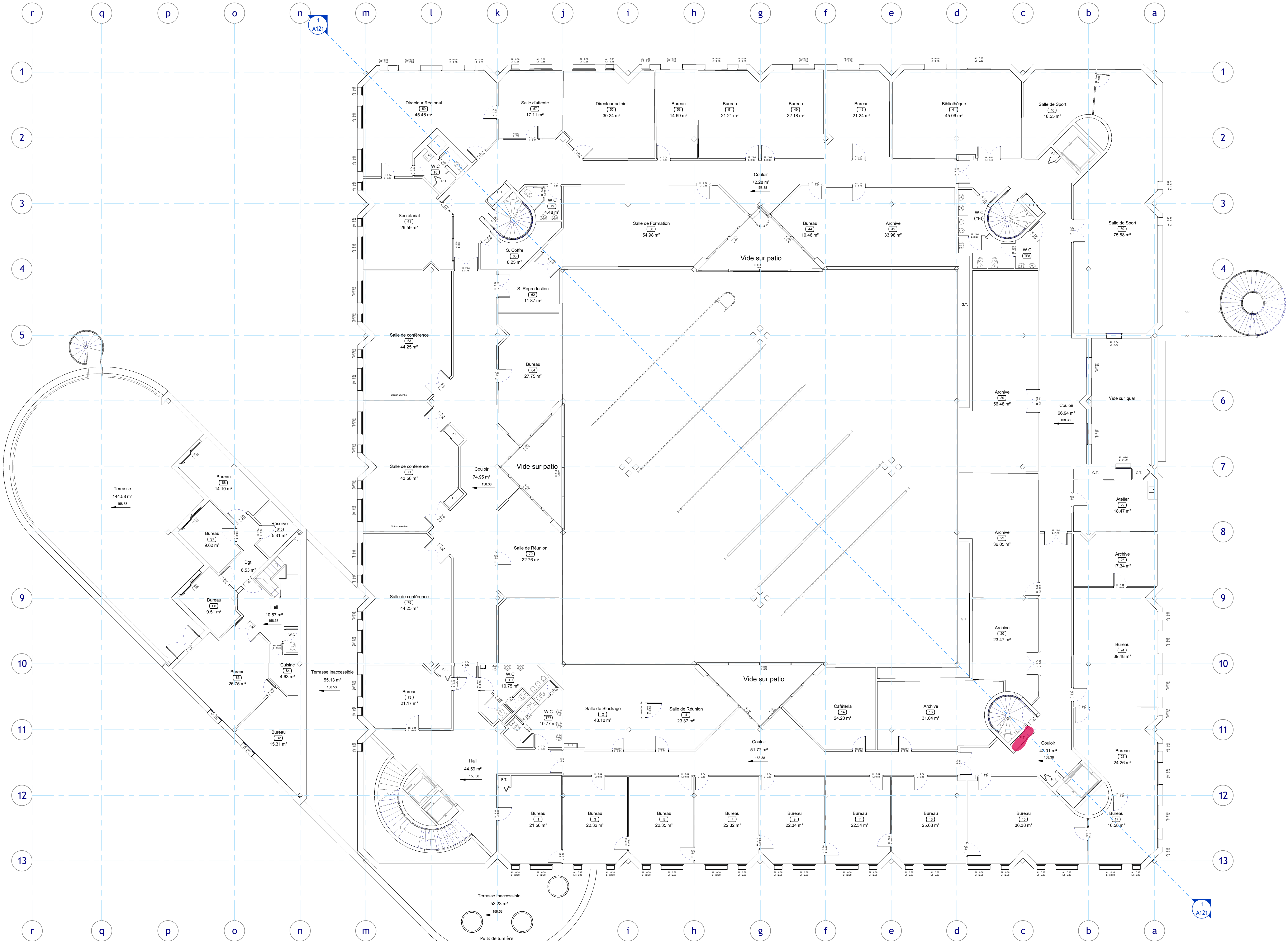
Projection

Lieu-dit :  
Section Cadastre :  
Numéro Cadastral :


Coordonnées : Systeme Lambert 93 CC43  
Nivellement : NGF

Ind	Date	Sommaire des modifications	Dessiné par	Vérifié par
A	05/02/19	Première diffusion	ELZ	LP
B	19/11/19	Mise à jour	ELZ	LP

DCE	18250 - Toulouse	18250	A106	1 : 100	B
Phase	N° Affaire	N° Plan	N° Planches	Echelle	Ind.







# Zones de contrôle pour RAAT

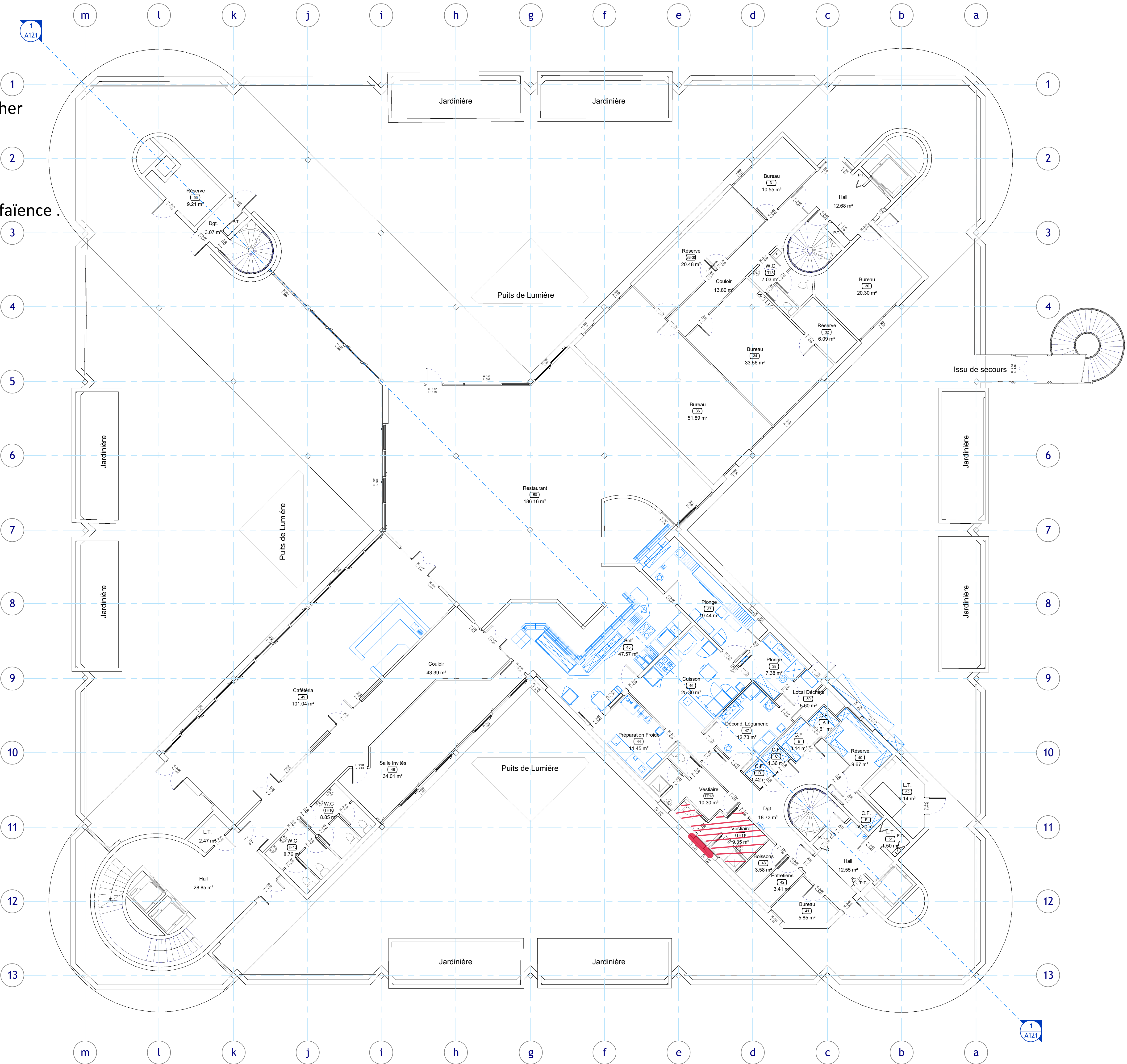
R+2

Vestiaire TH11 :

- Remplacement faux plafond : percement plancher
- Remplacement CTA : percement mur pour installation CTA sur terrasse

Terrasse niveau vestiaire TH11 :

- installation CTA+ panneaux : percement mur +faïence .



138, Rue Pierre Ciffre  
66000 Perpignan



DNSCE TOULOUSE

Département de Haute-Garonne  
Commune de Toulouse

Etat des lieux  
Plan d'Intérieur - N2

161 Chemin de Lestang  
31057 Toulouse cedex 1

Référence Cadastre

Projection

Lieu-dit :  
Section Cadastre :  
Numéro Cadastral :

Coordonnées : Systeme Lambert 93 CC43  
Nivellement : NGF

Ind	Date	Sommaire des modifications	Dessiné par	Vérifié par
A	05/02/19	Première diffusion	ELZ	LP
B	19/11/19	Mise à jour	ELZ	LP

DCE	18250 - Toulouse	18250	A109	1 : 100	B
Phase	N° Affaire	N° Plan	N° Planches	Echelle	Ind.